


Quelques oiseaux de la rivière



Le cincle plongeur (Cinclus cinclus) (A)
C'est un oiseau trapu, possédant un plumage brun noirâtre avec la gorge et la poitrine blanches, le ventre est roux. Cette espèce d'oiseau, de la taille d'un merle, vit dans nos rivières (d'où le nom de merle d'eau qui lui est parfois donné). Il est très discret mais on peut l'apercevoir posé sur une pierre au milieu du cours d'eau. Le cincle plongeur raffole des eaux tumultueuses. Il s'immerge totalement pour dénicher sous les pierres, les larves d'insectes dont il raffole.



Sur les rives et au-dessus de l'eau, la **bergeronnette des ruisseaux (B)** chasse les insectes.

Le martin pêcheur (C) s'est perché sur une branche, à l'affût, puis a plongé pour capturer ce petit poisson. Sachez que le martin pêcheur avale toujours les poissons dans le bon sens des écailles.

La **strate arbustive** recèle notamment la viorne obier. La floraison rouge des salicaires ou bleue des menthes aquatiques, l'inflorescence plus discrète mais tellement gracieuse de la laiche pendante, de la canche cespiteuse et de la baldingère animent la strate herbacée mais son trésor incontesté est l'aconit tue-loup, merveilleuse renonculacée aussi belle et rare qu'elle est toxique.



Parmi les plantes présentes au bord de l'eau se sont installées des indésirables, aussi jolies soient-elles: La balsamine de l'Himalaya avec ses fleurs roses et ses graines montées sur ressort et la renouée du Japon avec ses feuilles en forme de cœur. Ces espèces invasives tendent à causer des nuisances environnementales par une concurrence sur les autres plantes. Ne les propageons pas!



La forêt du rivage

La ripisylve, étymologiquement la forêt du rivage, s'étire le long du cours d'eau. La strate arborescente est composée de saules, aulnes glutineux, frênes, érables sycomores et ormes.



Le castor

Le castor, en abattant quelques arbres de la ripisylve, permet à la lumière d'y pénétrer davantage et à la strate herbacée de s'épanouir pleinement.

Le castor est présent dans les Fonds de Quarreux. C'est le plus grand rongeur d'Europe. Long de plus d'un mètre (+/- 1,20 m), il pèse +/- 25 à 30 Kg. Il vit au sein d'un groupe familial d'une demi-douzaine d'individus.

Sa maladresse sur la terre ferme en fait un animal essentiellement aquatique. Il est exclusivement herbivore. Il ne mange pas de poissons! À la belle saison, il se nourrit de feuillage, de plantes herbacées et aquatiques. En période hivernale, il consomme essentiellement des écorces d'arbres tendres (saules, aulnes, peupliers...).



« La Nature pour tous, tous pour la nature ». Telle est la philosophie du Plan Communal de Développement de la Nature (PCDN) de la Commune d'Aywaille. Fruit d'une réflexion menée par les autorités communales et les citoyens investis pour la préservation de l'environnement, le PCDN a pour finalité de protéger, développer et restaurer la biodiversité. Ainsi, grâce à la concrétisation d'actions de terrain et de sensibilisation de la population, la promenade du Ninglinspo a pu conserver ses richesses naturelles. Merci à vous aussi de préserver ce site par votre bon comportement. Au nom du PCDN, nous vous souhaitons une belle découverte Nature!



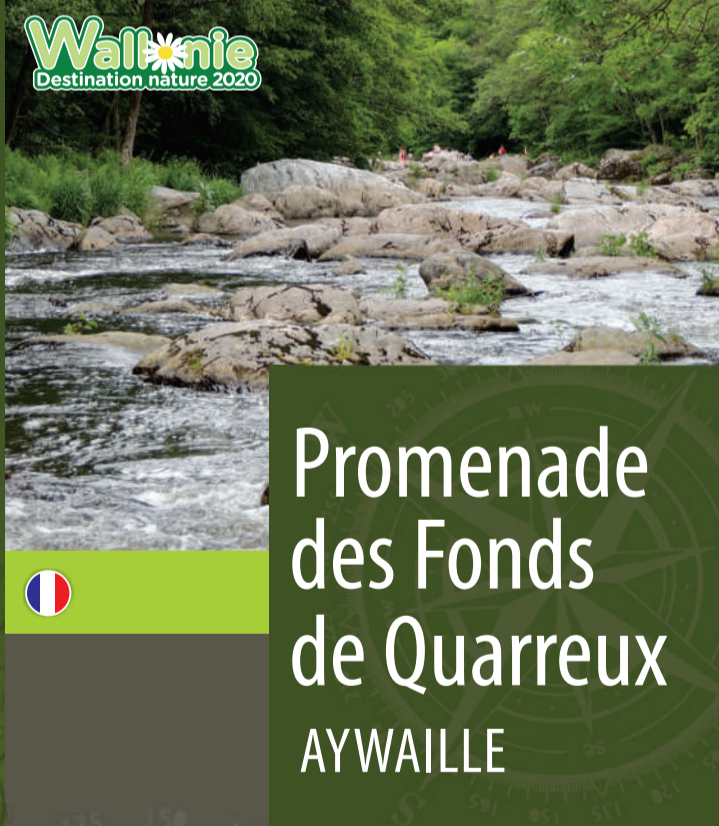
MAISON DU TOURISME
OURTHE-VESDRE-AMBLEVE
Rue de Louvigné 3, B-4920 Remouchamps
Tel. +32 (0)4 384 35 44
info@ourthe-ambleve.be
www.ovatourisme.be
facebook.com/tourismeOVA



Administration communale
d'Aywaille
Rue de la Heid, 8 - 4920 AYWAILLE
Pendant les heures d'ouvertes :
0032 4 384 40 17
www.aywaille.be
info@aywaille.be
Département de la Nature
et des Forêts
Garde : 0032 477 811 001
Bureau : 0032 4 247 99 90

Envie de plus de balades ?
Des cartes IGN sont disponibles tant dans les Maisons du Tourisme que dans les Offices du Tourisme. Elles reprennent des centaines de km de promenades VTC, VTT, pédestres et équestres...

PROVINCE DE LIEGE



Wallonie
Destination nature 2020

Promenade des Fonds de Quarreux
AYWAILLE

Balades en Ourthe-Vesdre-Ambève

Avec plus de 900 km de promenades pédestres, 750 km de chemins cyclables et plus de 150 km de promenades équestres, l'Ourthe-Vesdre-Ambève est résolument tournée vers la nature. Découvrez ici une magnifique promenade tout au long d'un ruisseau magique...



Promenade des Fonds de Quarreux

Distance : 6 km

Signalisation : 

Départ : Sedoz, 5 - 4920 Remouchamps

Accessibilité : Non accessible




au PMR, chaussures de randonnées conseillées.

Site classé 



Les Fonds de Quarreux constituent une portion très particulière de la rivière Amblève en amont de Remouchamps que nous vous proposons de découvrir.

Deux parcours sont proposés :

-  Le premier est constitué par une promenade de 2,2 km qui est un aller-retour entre les points A et B sur la rive droite de l'Amblève. Le parcours est aménagé entre la rivière et le chemin de fer. Le départ est en bordure de la N633, à 2,1 km au-delà du Ninglinspo en direction de Stoumont.
-  Le deuxième d'une longueur totale de 5,2 km emprunte l'autre rive de l'Amblève et permet de découvrir le hameau de Nonceveux. Le départ est au niveau de la salle de Nonceveux, rue de l'école, 9 (point C). Il emprunte ensuite le tracé du GR 571 jusqu'au point D qui est à hauteur du point A sur l'autre rive.
-  Une variante représentée en violet est possible pour le retour.

Le cours d'eau se caractérise par un courant qui peut être violent, torrentueux en période de crue et alterner avec des zones d'eau plus calme. L'eau y est fraîche et bien oxygénée. La pente est forte.



Le lit de la rivière est constitué de bloc de pierres, de graviers et/ou de cailloux ; La végétation aquatique est rare voire absente.

Une concentration particulièrement élevée de gros blocs de quartzite (roche siliceuse, compacte et très dure) parsèment le lit de la rivière sur près de 1,5 kilomètres, indifférents au passage de l'eau.

Les blocs de quartzite veinés de blanc (quartz), beaucoup plus durs que les autres roches, ne se sont pas érodés et sont restés "en relief". N'étant plus retenus, ils ont dégringolé ou glissé dans la vallée. Certains sont restés « en panne » sur les versants.

Les blocs que vous observez dans la rivière sont émoussés (arrondis, polis) en raison du "sablage" exercé par les frottements des petits cailloux/sable transportés par le cours d'eau en période de crue.

Attention : aux Fonds de Quarreux, les débits peuvent fluctuer indépendamment des quantités d'eau disponibles car ils peuvent être influencés par les centrales hydroélectriques qui sont placées plus en amont sur la rivière (barrages de Bütgenbach, de Robertville et de Lorcé-Naze).



En cas de crue, la rivière peut largement déborder sur les rives et empêcher le passage sur la promenade en rive droite.

La légende

Selon une légende "diabolique", racontée par Marcellin La Garde, Hubert Chefneux, meunier des Fonds de Quarreux, en échange de son âme, obtint du diable le beau moulin à vent dont il rêvait. Mais, soucieuse de sauver cette âme, l'épouse du meunier veillait. Elle se cacha dans le moulin, serrant dans ses mains une médaille de Notre-Dame de Dieupart, et pria toute la nuit.

Au lever du soleil, les roues du moulin refusèrent de tourner, et, fou de colère, Satan fit abattre le moulin dont les blocs colossaux dévalèrent la montagne jusqu'au lit de l'Amblève. Ce serait là, l'origine de ces masses de pierre.




Plus vraisemblablement, la forte concentration des mégalithes (grosses pierres) présents dans la rivière s'explique essentiellement par des apports des versants adjacents alors que le climat de la région était très froid (période périglaciaire).

La pêche

Pour pêcher dans les eaux vives des Fonds de Quarreux, il faut s'adresser à la société de pêche SRN (Sougné-Remouchamps-Nonceveux). L'achat d'un permis est nécessaire.



Les poissons inféodés à ces milieux sont la truite commune (fario), le chabot, la petite lamproie, la loche franche, le vairon, le barbeau, Le chabot est une espèce "Natura 2000", exigeante, indicatrice d'une bonne qualité écologique du milieu. Il en est de même pour la lamproie.



Le site

La promenade de la rive droite est partiellement aménagée par un chemin bétonné. Ce dernier a été réalisé par les "Amis de l'Amblève" et le Touring Club de Belgique en 1924 dans un but touristique.

Cette variante n'est malheureusement pas praticable en temps de crue.



La rive gauche est très rarement envahie par les eaux mais n'est pas aménagée. Il s'agit d'un beau sentier forestier.

Le site des Fonds de Quarreux est absolument remarquable. Il est classé "Patrimoine immobilier majeur et exceptionnel de Wallonie" depuis 1970. Il présente des zones d'intérêts paysager, géologique et biologique remarquables.

Il fait partie d'un site Natura 2000. L'Amblève y est encaissée de 230 mètres (versant gauche) à 260 mètres (versant droit).

Cela représente, entre le sommet et le fond de la vallée, la plus forte dénivellée pour une vallée ardennaise. Ici, la vallée est extrêmement étroite et dépourvue de plaine alluviale. Les versants abrupts sont essentiellement boisés.

Les voies de communication, rivière, chemin de fer et route se partagent le peu de place en fond de vallée. La rivière est large d'une trentaine de mètres.

